














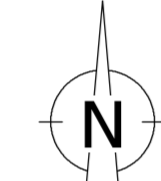






Orientierungsinhalt

-  Kantonsstrassen (gemäss Daten SoGIS!)
- Öffentlicher Verkehr**
-  Bahnhofstellen (gemäss Daten SoGIS!)
-  Bahnlinie (gemäss Daten SoGIS!)
-  Bushaltestellen (gemäss Daten SoGIS!)
-  Buslinie (gemäss Daten SoGIS!): NFB 505, NFB 507, NFB 513
-  Güteklasse C (gemäss Daten SoGIS!)
-  Güteklasse D1 (gemäss Daten SoGIS!)
-  Güteklasse D2 (gemäss Daten SoGIS!)
-  Güteklasse E (gemäss Daten SoGIS!)
- Langsamverkehr**
-  Wanderweg (gemäss Daten SoGIS!)
-  Routen Veloland (gemäss Daten SchweizMobil bzw. swisstopo)
-  Routen Skatingland (gemäss Daten SchweizMobil bzw. swisstopo)
-  Fussweg Vorschlag Gemeinde
-  Veloweg Vorschlag Gemeinde
-  Wichtige Langsamverkehrsrouten Vorschlag Gemeinde



- ### Weitere Inhalte
-  Hecken und Uferbestockung (gemäss amtlicher Vermessung)
 -  Wald (gemäss amtlicher Vermessung)
 -  Gewässer / Gewässer eingedolt (gemäss amtlicher Vermessung)
 -  Gemeindegrenze

Kanton Solothurn Gemeinde Kappel



Revision der Ortsplanung Mobilitätsplan

orientierend

Situation 1 : 5'000

Index	Datum	Änderungen	gez.	gepr.	gen.	Dienstag, 12.02.2018	geprüft:	genehmigt:
							gezeichnet: may	Plan Nr. 21734 / 50
							Grösse: 60 x 105	
							user: dia	
							gedruckt: 25.05.2020 11:10:03	

AV-Grundlage vom: wird wöchentlich aktualisiert LV95 GIS-File: Q:\snp\projekte\reg_kappel\m21734_50_Mobilitätsplan.mxd

Biberist Tel. 032 671 22 22
 Burgdorf Tel. 034 420 16 20
 Grenchen Tel. 032 654 59 30
 Liebefeld/Bern Tel. 031 978 00 78
 Oensingen Tel. 062 388 38 38 www.bsb-partner.ch

BSB + Partner
 Ingenieure und Planer 

